

**Historische Röhrichtausdehnung
(nur Schweriner Innensee, Ziegelaußensee
und Medeweger See)**

- Röhrichtausdehnung 1953
- Röhrichtausdehnung 1991

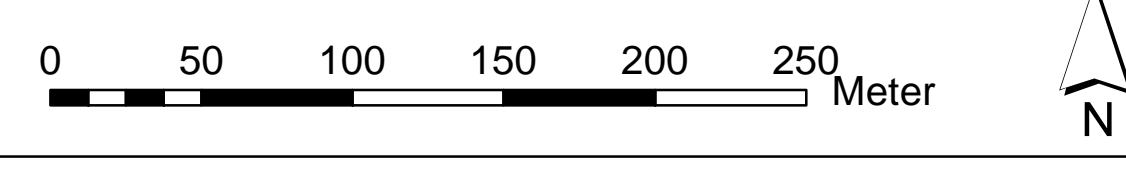
**Entwicklung der Röhrichtausdehnung
(Ohne Schwimtblattfluren, alle Seen)**

- Röhrichtausdehnung 1996
- Röhrichtausdehnung 2006

Schwimtblatt- und Röhrichtbestände 2016

- Schwimtblattflur
- Schilfröhricht
- Rohrkolbenröhricht
- Teichsimseröhricht
- Kleineröhricht
- Punktuelle Röhrichtvorkommen
- Uferlinie

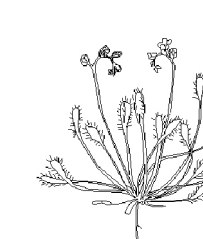
Kartengrundlage:
DTK5 © GeoBasis-DE/BKG 2018,
Tiefenlinien der Seen (LUNG MV 2016)



Projekt: **Grobes Röhrichtschutz- und
Entwicklungskonzept der Seeufer
im Schweriner Stadtgebiet**

Auftraggeber: **Landeshauptstadt Schwerin
Fachdienst Umwelt**
Am Packhof 2-6
19053 Schwerin, Landeshauptstadt

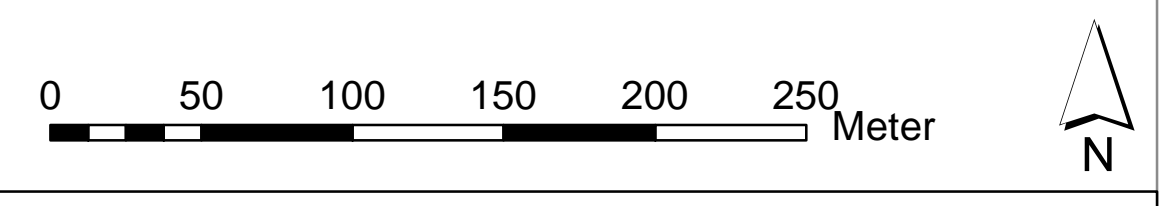
Darstellung: **Ausdehnung der Wasserröhrichte
in den Seen im Schweriner Stadtgebiet**

| | | |
|---|-----------------|---------------|
| Planungsbüro Mordhorst-Bretschneider GmbH  Kolberger Str. 25 24589 Nortorf Tel.: 0 43 92 / 69 271 Fax: 0 43 92 / 69 289 info@buero-mordhorst.de | Nortorf, den: | 20.08.2018 |
| | fachlich: | Luthe, Krüger |
| | karto./GIS: | Krüger |
| | Maßstab: | 1:2500 |
| | Projekt-Nr.: | |
| | Zeichnungs-Nr.: | Karte 1-11 |



- Historische Röhrichtausdehnung
(nur Schweriner Innensee, Ziegelaußensee
und Medeweger See)**
- Röhrichtausdehnung 1953
 - Röhrichtausdehnung 1991
- Entwicklung der Röhrichtausdehnung
(Ohne Schwimmblattfluren, alle Seen)**
- Röhrichtausdehnung 1996
 - Röhrichtausdehnung 2006
- Schwimblatt- und Röhrichtbestände 2016**
- Schwimmblattflur
 - Schilfröhricht
 - Rohrkolbenröhricht
 - Teichsimenröhricht
 - Kleintröhricht
 - Punktuelle Röhrichtvorkommen
 - Uferlinie

Kartengrundlage:
DTK5 © GeoBasis-DE/BKG 2018,
Tiefenlinien der Seen (LUNG MV 2016)



| | | | |
|---|--|---------------------------|--|
| Projekt: | Grobes Röhrichtschutz- und Entwicklungskonzept der Seeufer im Schweriner Stadtgebiet | | |
| Auftraggeber: | Landeshauptstadt Schwerin Fachdienst Umwelt <small>Am Packhof 2-6 19053 Schwerin, Landeshauptstadt</small> | | |
| Darstellung: | Ausdehnung der Wasserröhrichte in den Seen im Schweriner Stadtgebiet | | |
| Planungsbüro Mordhorst-Bretschneider GmbH | Nortorf, den: 20.08.2018 | Projekt-Nr.: | |
| <small>Kolberger Str. 25 24589 Nortorf</small> | fachlich: Luthe, Krüger | Zeichnungs-Nr.: | |
| <small>Tel.: 0 43 92 / 69 271 Fax: 0 43 92 / 69 289 info@buero-mordhorst.de</small> | karto./GIS: Krüger | Maßstab: 1:2500 | |
| | | Karte 1-12 | |